





– Formular pentru persoane fizice –

CERERE
pentru afisarea ofertei de vanzare a terenului

Judetul Botoșani	Nr. unic de inregistrare al ofertei de vanzare din Registrul de evidenta
Primaria Municipiului Botoșani	Nr. <u>6</u> din <u>03/03/2022</u> (zi/luna/an) (*)
Numele si prenumele functionarului primariei care primeste cererea (*) Dieaconu Răzvan Mihai	Semnatura functionarului care primeste oferta de vanzare (*) 

Stimată doamnă primar/Stimate domnule primar,

1. (*) Subsemnatul/Subsemnata, BOJOCARIU DANIEL, CNP , in calitate de proprietar, identificat/identificată cu C1..... seria XT..... nr.  liberat(ă) de BT/RO....., data și locul nașterii , localitatea BOTOȘANI, județul/țara RO.....

2. (**) cu domiciliul în: localitatea BOTOȘANI....., str. Simion Negreanu nr. 7, bl. 7 sc. B et. 1....., ap. 6 județul/sectorul BT....., codul poștal 710000....., țara ROMANIA....., telefon 0740436444....., fax 0740436444....., e-mail dieaconu.razvan@mihai.ro....., cetățenia RO....., starea civilă NE-CĂSĂTORIT.....

3. (**) reședința în România (dacă este cazul):
 localitatea BOTOȘANI....., str. Simion Negreanu nr. 7, bl. 7, sc. B, et. 1, ap. 6, județul/sectorul BT....., codul poștal 710000....., telefon 0740436444....., fax 0740436444....., e-mail dieaconu.razvan@mihai.ro.....

4. (***) Prin BOJOCARIU DANIEL....., (numele și prenumele) CNP/CIF BOJOCARIU DANIEL....., în calitate de PROPRIETAR....., conform LEGEA NR. 17/2014....., localitatea BOTOȘANI....., str. Simion Negreanu nr. 7, bl. 7, sc. B, et. 1, ap. 6, județul/sectorul BT....., codul poștal 710000....., telefon 0740436444....., fax 0740436444....., e-mail dieaconu.razvan@mihai.ro....., având în vedere dispozițiile Legii nr. 17/2014 privind unele măsuri de reglementare a vânzării terenurilor agricole situate în extravilan și de modificare a Legii nr. 268/2001 privind privatizarea societăților ce dețin în administrare terenuri proprietate publică și privată a statului cu destinație agricolă și înființarea Agenției Domeniilor Statului, cu modificările și completările ulterioare, solicit prin prezenta cerere afișarea ofertei de vânzare anexată, în termenul prevăzut de Legea nr. 17/2014, cu modificările și completările ulterioare.

Am cunoștință despre existența următorilor preemptori pentru exercitarea dreptului de preempțiune asupra ofertei mele de vânzare:

preemptori de rang I: coproprietarii, rudele de gradul I, soții, rudele și afiii până la gradul al treilea inclusiv

preemptori de rang II: proprietarii investițiilor agricole pentru culturile de pomi, viță-de-vie, hamei, irigații exclusiv private și/sau arendașii. În cazul în care pe terenurile supuse vânzării se află investiții agricole pentru culturile de pomi, viță-de-vie, hamei și pentru irigații, prioritate la cumpărarea acestor terenuri au proprietarii acestor investiții

Timcu Monica Elena P.F.A.

preemptori de rang III: proprietarii și/sau arendașii terenurilor agricole vecine cu terenul supus vânzării, cu respectarea dispozițiilor prevăzute la art. 4 alin. (2) și (4) din Legea nr. 17/2014, cu modificările și completările ulterioare, Stancescu I., Amosandei P.,
Norolobog

preemptori de rang IV: tinerii fermieri
preemptori de rang V: Academia de Științe Agricole și Silvicultură "Gheorghe Ionescu-Șișești" și unitățile de cercetare-dezvoltare din domeniile agriculturii, silviculturii și industriei alimentare, organizate și reglementate prin Legea nr. 45/2009 privind organizarea și funcționarea Academiei de Științe Agricole și Silvicultură "Gheorghe Ionescu-Șișești" și a sistemului de cercetare-dezvoltare din domeniile agriculturii, silviculturii și industriei alimentare, cu modificările și completările ulterioare, precum și instituțiile de învățământ cu profil agricol, în scopul cumpărării terenurilor agricole situate în extravilan cu destinația strict necesară cercetării agricole, aflate în vecinătatea loturilor existente în patrimoniul acestora.....

preemptori de rang VI: persoane fizice cu domiciliul/reședința situat/situată în unitățile administrativ-teritoriale unde este amplasat terenul sau în unitățile administrativ-teritoriale vecine

preemptori de rang VII: statul român, prin Agenția Domeniilor Statului.....

Declar că sunt proprietar al terenului în suprafața de 6.900 mp. act. / 6.462 mp. - Mas. Xurot identificat cu număr cadastral 4030, înscris în cartea funciară nr. a localității Botoșani care face obiectul ofertei de vânzare. CF vecini 21848
CF. 52206

Declar că:

- terenul face obiectul unor litigii sau a unei proceduri de executare silită:

Da Nu

- terenul este grevat de sarcini: Da Nu

- am cunoștință și am respectat prevederile art. 4 alin. (6) din Legea nr. 17/2014, cu modificările și completările ulterioare, cu privire la înstrăinarea terenurilor agricole situate în extravilan pe care sunt situri arheologice clasate.

În susținerea cererii, depun următoarele acte doveditoare: .

1. Acte de vânzare teren + copie ct. +
2. C. donatie nr. 3083/2709.2011 +
3. Extras CF + Extras plan cadastral +
4. plan amplasament + certificat școlar

Cunoscând că falsul în declarații se pedepsește conform Legii nr. 286/2009 privind Codul penal, cu modificările și completările ulterioare, declar că datele sunt reale, corecte și complete.

Vânzător/Împuternicit,

Coșocaru Dumitru-Daniel

(numele și prenumele în clar)

Semnătură

Data 03.03.2022

NOTE:

- Câmpurile notate cu (*) sunt obligatoriu de completat.
- Câmpurile notate cu (**) se completează de către cetățenii unui stat membru al Uniunii Europene, ai statelor care sunt parte la Acordul privind Spațiul Economic European (ASEE) sau ai Confederației Elvețiene.
- Câmpurile notate cu (*) se completează de către proprietar.
- Câmpurile notate cu (***) se completează de către împuternicit. În acest caz, prezintă documentele doveditoare a calității de împuternicit.

– Formular pentru persoane fizice –

OFERTA DE VANZARE TEREN

Subsemnatul/Subsemnata¹⁾, COJOCARIU DANIEL, CNP. [redacted] d
 adresa de comunicare in: localitatea BOTOSANI, str. DI MITRE NEGRANU 2, bl. [redacted]
 , sc. 6, et. 1, ap. 6, judetul/sectorul BOTOSANI, codul postal [redacted]
 e-mail [redacted], tel. [redacted] cu acte 6900 mp
 vand teren agricol situat in extravilan, in suprafata de mas. 6762 mp (ha), la pretul de
 (*) 15.350 (cinci sute treizeci de lei) (lei)
 Condițiile de vânzare*2) sunt urmatoarele: trei sute cinaizeci de lei/

Date privind identificarea terenului

Semnificația coloanelor din tabelul de mai jos este următoarea:

- A - Categoria de folosință*3) (**);
 B - Observații.

Specificare	Informatii privind amplasamentul terenului						A	B
	Orasul/ Comuna/ Judetul (*)	Suprafata (ha) (*) mp	Numar cadastral (**)	Numar de carte funciara (**)	Numar tarla/lot (**)	Numar parcela (**)		
Se completeaza de catre vanzator	<u>BOTOSANI</u>	<u>6900 6762</u>	<u>7030</u>	<u>CF 5226 21248</u>	<u>365/192</u>	<u>192</u>	<u>ARABIL</u>	
Verificat primarie ⁴⁾	<u>X</u>	<u>X</u>	<u>X</u>	<u>X</u>	<u>X</u>	<u>X</u>	<u>X</u>	

Cunoscand ca falsul in declaratii se pedepseste conform Legii nr. 286/2009 privind Codul penal, cu modificarile si completarile ulterioare, declar ca datele sunt reale, corecte si complete.

Vanzator/Imputernicit,

COJOCARIU DANIEL
 (numele si prenumele) [redacted] (clar)

Semnatura ... [redacted] L.S.

Data 03.03.2022

NOTE:

- Câmpurile notate cu (*) sunt obligatoriu de completat.
- Câmpurile notate cu (**) se completează în cazul în care sunt cunoscute informațiile.

 *1) Se completează numele și prenumele proprietarului terenului.

*2) Se va completa în cifre și litere.

*3) Se completează categoria de folosință a terenurilor agricole situate în extravilan conform art. 2 din Legea fondului funciar nr. 18/1991, republicată, cu modificările și completările ulterioare.

*4) Se completează cu "X" rubricile în care informațiile pot fi comparate cu datele din Registrul agricol, evidențele fiscale, evidențele de stare civilă, altele asemenea.